

















**LEGENDA:**

-  - Trasa Biegu na 10 km - 3 okrążenia oraz na 550 m dzieci (dobieg do mety);
-  - Trasa Mili OPEN i Mili młodzieżowej;
-  - Trasa biegu przedszkolaków;
-  **START** - Start na 10 km i biegu na 550 m dzieci;
-  **START** - Start biegu przedszkolaków;
-  **START** - Start na Milę OPEN i Mili młodzieży;
-  **META** - Meta wszystkich biegów;
-  **BIURO ZAWODÓW** - Biuro zawodów;
-  - Punkt medyczny;
-  **Szatnie** - Szatnie;
-  **DROGA EWAKUACYJNA** - Droga ewakuacyjna;
-  **H** - Hydrant;
-  **SP-1** - Służba porządkowa - liczba członków służby porządkowej
-  - Trasa objazdów;  **Objazd do CENTRUM** F-9 tymczas

		Zakład Usług Geodezyjno - Projektowych <b>Michał Dutka</b> ul. Marii Konopnickiej 10B 72-100 Goleniów NIP 8561745948 tel. +48 601 62 77 40 e-mail: michal@geomapa.eu www.geomapa.eu	
Inwestor	<b>Ośrodek Sportu i Rekreacji</b> ul. Sportowa 25, 72-100 Goleniów		
Adres budowy	Drogi gminne i powiatowe w obszarze miasta Goleniów		
Obiekt	<b>XXXVI Goleniowska Mila Niepodległości i Bieg na 10 km w dniu 11.11.2024 r</b>		
Nazwa rysunku / nr	<b>Schemat tymczasowych objazdów</b>		<b>8</b>
Branża : DROGOWA	Projektowała : <b>arch. Olha Tarasiuk</b>		
Skala : 1:b.s.	Projektował : <b>mgr inż. Michał Dutka</b> upr. nr ZAP/0196/POOD/12		
Data : VII 2024			